

0	Set. 2017	Prima emissione		
REV.	DATA	DESCRIZIONE	VERIFICA	APPROVAZIONE

	IL PRESIDENTE DELL'UNIONE	
--	---------------------------	--

	Lodovico ALBASI	
	DIRETTORE PROGETTO	RESPONSABILE

Dott. Geol.
Giuseppe COLETTA

FILE	ARCHIVIO	MODIFICA	CODICE	TAVOLA	DATA STAMPA Cottolengo (2)
------	----------	----------	--------	--------	-------------------------------


--	--	--	--	--	--

LEGENDA

- | | | | |
|---|---|---|--------------------------------|
|  | Limiti comunali |  | Consi d'acqua |
|  | Diga |  | Parchi e riserve |
|  | Carabinieri |  | Sic SIC e ZPS |
|  | Campeggio | Viabilità | |
|  | Corpo forestale |  | Strada comunale |
|  | Elisuperficie |  | Strada provinciale |
|  | Galleria |  | Strada statale |
|  | Laghetto | Strutture di Protezione Civile | |
|  | Struttura ospedaliera e socio-sanitaria |  | Municipio |
|  | Ponte |  | Centro Operativo Intercomunale |
|  | Idrometro |  | Centro Operativo Misto |
|  | Pluviometro |  | Centro Operativo Comunale |
|  | Termometro aria |  | Area di attesa |
|  | Vigili del fuoco |  | Area di riavvicino |
|  | Agriturismo |  | Area di ammassamento soccorsi |
|  | Albergo | Fonte: PTCP | |
|  | Banca | Asta a pericolosità molto elevata per dissesti di carattere fluvio-torrentizio | |
|  | Camera e B&B | Area a rischio idrogeologico elevato (L. 267) | |
|  | Campo sportivo | Area catalanica o subcatalanica | |
|  | Chiesa | Area con presenza di abitati da consolidare/trasferire | |
|  | Cimitero | Fonte: Comune | |
|  | Depuratore | Segnalazione criticità idrauliche - idrogeologiche | |
|  | Discarica | | |
|  | Distributore | | |
|  | Edificio monumentale | | |
|  | Farmacia | | |
|  | Parco | | |
|  | Posta | | |
|  | Scuola | | |

Fonte: Prot. Civ. PC

Celle idrauliche

-  I ordine
- II Ordine

- Area somma
per crollo di

Eventi frane

- 
- a1
- a2

Dissesto

- Frana attiva
Conoide all
Frana quier




Fonte: AIPO

Fasce fluviali


- A - Fascia di deflusso della piena
B - Fascia di esondazione
C - Area di inondazione per piena catastrofica

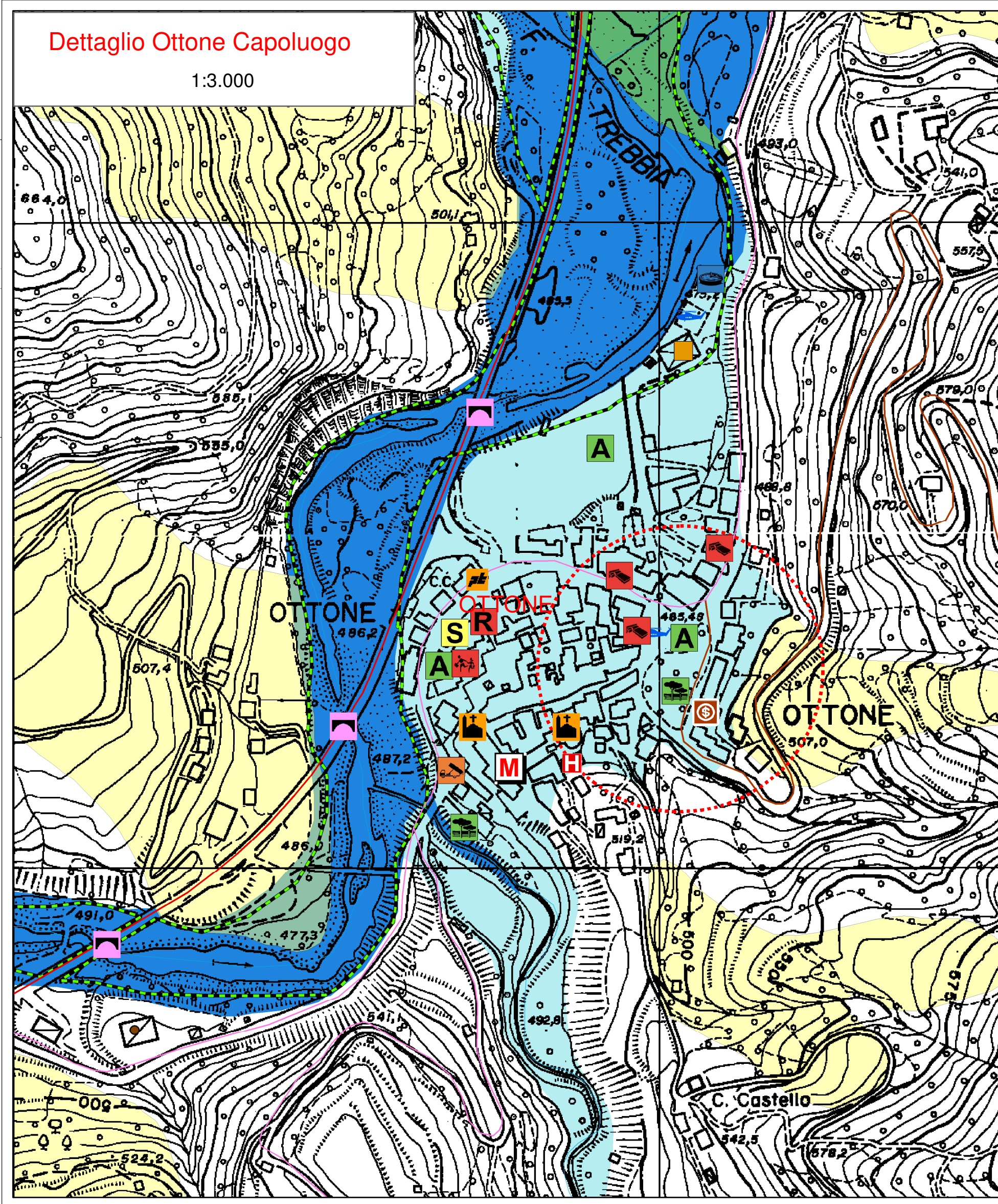
Fonte: Regione E.R.

Direttiva Alluvioni

- 2007/60/CE**
Mappe pericolosità
- | | |
|---|------------------------------------|
|  | Alluvioni frequenti - H - P3 |
|  | Alluvioni poco frequenti
M - P2 |
|  | Alluvioni rare - L - P1 |

Evento 13-14/09/2015

-  Perimetrazione area interessata dall'evento alluvionale del 13-14/09/201



0 100 200 400 600 Metri
Scala: 1:13.000